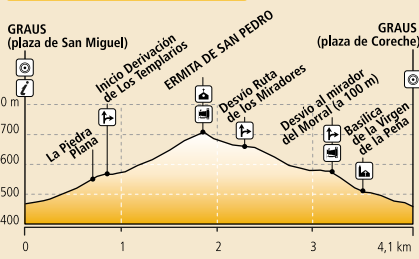
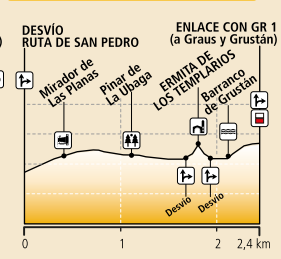


# PR-HU 211 Ruta de San Pedro y Derivación

## PR-HU 211: Ruta de San Pedro (circular)



## PR-HU 211: Derivación de Los Templarios



### PR-HU 211: Ruta de San Pedro

<b>⌚ HORARIO</b>	1 h 35 min	<b>⚠️ SEVERIDAD DEL MEDIO</b>	2
<b>⬆️ DESNIVEL (+)</b>	250 m	<b>🗺️ ORIENTACIÓN EN EL ITINERARIO</b>	2
<b>⬆️ DESNIVEL (-)</b>	250 m	<b>🏃 DIFICULTAD</b>	2
<b>➡️ DISTANCIA</b>	4,1 km	<b>🏃 ESFUERZO NECESARIO</b>	2
<b>📍 TIPO DE VÍA</b>	Circular	* Condiciones de verano, tiempos estimados según criterio MIDE, sin paradas.	

### PR-HU 211: Derivación de Los Templarios

<b>⌚ HORARIO</b>	55 min	<b>⚠️ SEVERIDAD DEL MEDIO</b>	1
<b>⬆️ DESNIVEL (+)</b>	150 m	<b>🗺️ ORIENTACIÓN EN EL ITINERARIO</b>	2
<b>⬆️ DESNIVEL (-)</b>	60 m	<b>🏃 DIFICULTAD</b>	2
<b>➡️ DISTANCIA</b>	2,4 km	<b>🏃 ESFUERZO NECESARIO</b>	1
<b>📍 TIPO DE VÍA</b>	Travesía	* Condiciones de verano, tiempos estimados según criterio MIDE, sin paradas.	



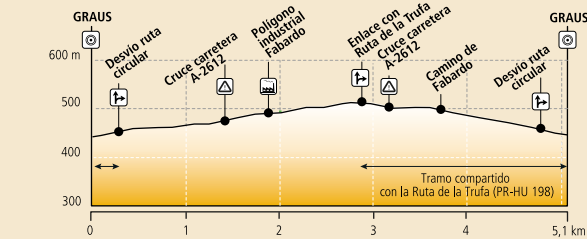
▲ Ermita de San Pedro



Ermita de Los Templarios ▼



# PR-HU 199 Ruta de las Huertas



<b>⌚ HORARIO</b>	1 h 15 min	<b>⚠️ SEVERIDAD DEL MEDIO</b>	1
<b>⬆️ DESNIVEL (+)</b>	70 m	<b>🗺️ ORIENTACIÓN EN EL ITINERARIO</b>	2
<b>⬆️ DESNIVEL (-)</b>	70 m	<b>🏃 DIFICULTAD</b>	2
<b>➡️ DISTANCIA</b>	5,1 km	<b>🏃 ESFUERZO NECESARIO</b>	2
<b>📍 TIPO DE VÍA</b>	Circular	* Condiciones de verano, tiempos estimados según criterio MIDE, sin paradas.	

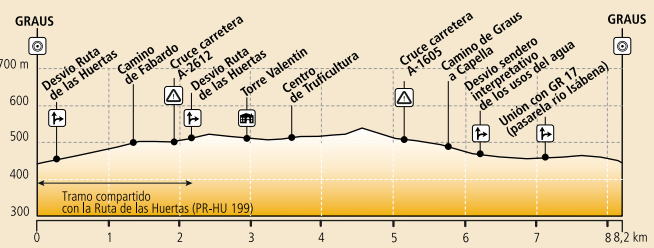


▲ Huertos tradicionales junto a la Ruta de las Huertas

Santuario de la Virgen de la Peña ▶

Ruta de la Trufa ▼

# PR-HU 198 Ruta de la Trufa



<b>⌚ HORARIO</b>	2 h	<b>⚠️ SEVERIDAD DEL MEDIO</b>	1
<b>⬆️ DESNIVEL (+)</b>	110 m	<b>🗺️ ORIENTACIÓN EN EL ITINERARIO</b>	2
<b>⬆️ DESNIVEL (-)</b>	110 m	<b>🏃 DIFICULTAD</b>	2
<b>➡️ DISTANCIA</b>	8,2 km	<b>🏃 ESFUERZO NECESARIO</b>	2
<b>📍 TIPO DE VÍA</b>	Circular	* Condiciones de verano, tiempos estimados según criterio MIDE, sin paradas.	



# GRAUS

PEQUEÑOS RECORRIDOS CIRCULARES







**112 Aragón**

Marcas de seguimiento de los senderos de Pequeño Recorrido

- Continuidad de sendero
- Cambio de dirección
- Dirección equivocada



**PR-HU 211**

### RUTA DE SAN PEDRO y Derivación de Los Templarios

El PR-HU 211 discurre, con excelentes vistas, por la sierra de conglomerados situada al oeste de la localidad de Graus. Consta de un recorrido circular que asciende a la estratégica y venerada ermita de San Pedro; y de una derivación del sendero que, por el interior del denso pinar de La Ubaga, lleva a las ruinas de la escondida ermita románica de Los Templarios (o de San Miguel) y al enlace con el GR 1.



**PR-HU 199**

### RUTA DE LAS HUERTAS

Es un itinerario circular que recorre la zona llana y cultivada situada al NE de Graus, entre los ríos Ésera e Isábena. El recorrido nos enseña el cultivo laborioso y tradicional de los huertos y campos que todavía hoy se trabajan en el entorno de la población. En su salida de Graus, a lo largo del camino de Fabardo, el itinerario coincide con el PR-HU 198 Ruta de la Trufa, otro de los Senderos de Proximidad de la villa de Graus.



**PR-HU 198**

### RUTA DE LA TRUFA

Es un itinerario circular que recorre la zona llana y cultivada situada al E de Graus, entre los ríos Isábena y Ésera. El recorrido pasa junto al Centro de Investigación y Experimentación en Truficultura, uno de los más importantes de España. El itinerario coincide en su inicio y final con otros senderos señalizados: el PR-HU 199 Ruta de las Huertas en su discurrir por el camino de Fabardo y el GR 17 "Via Arán-Pirineos" en su llegada a Graus.